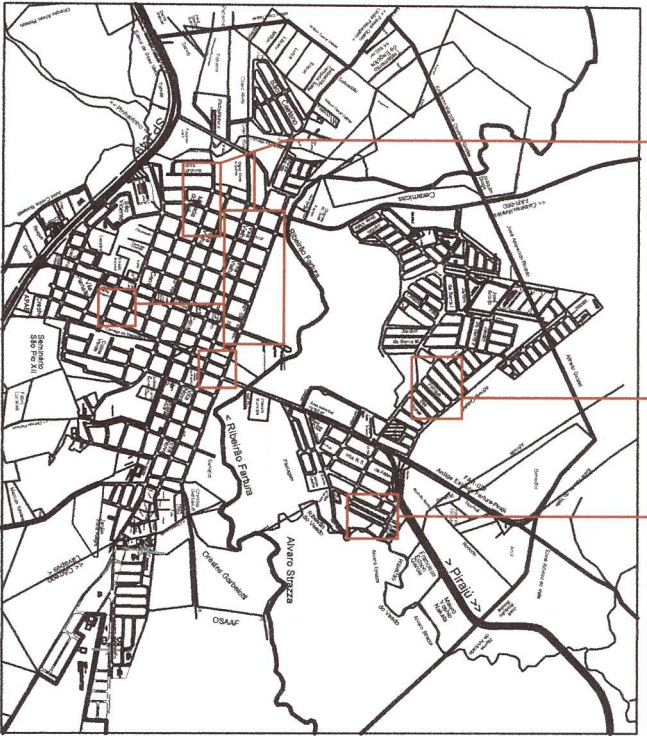


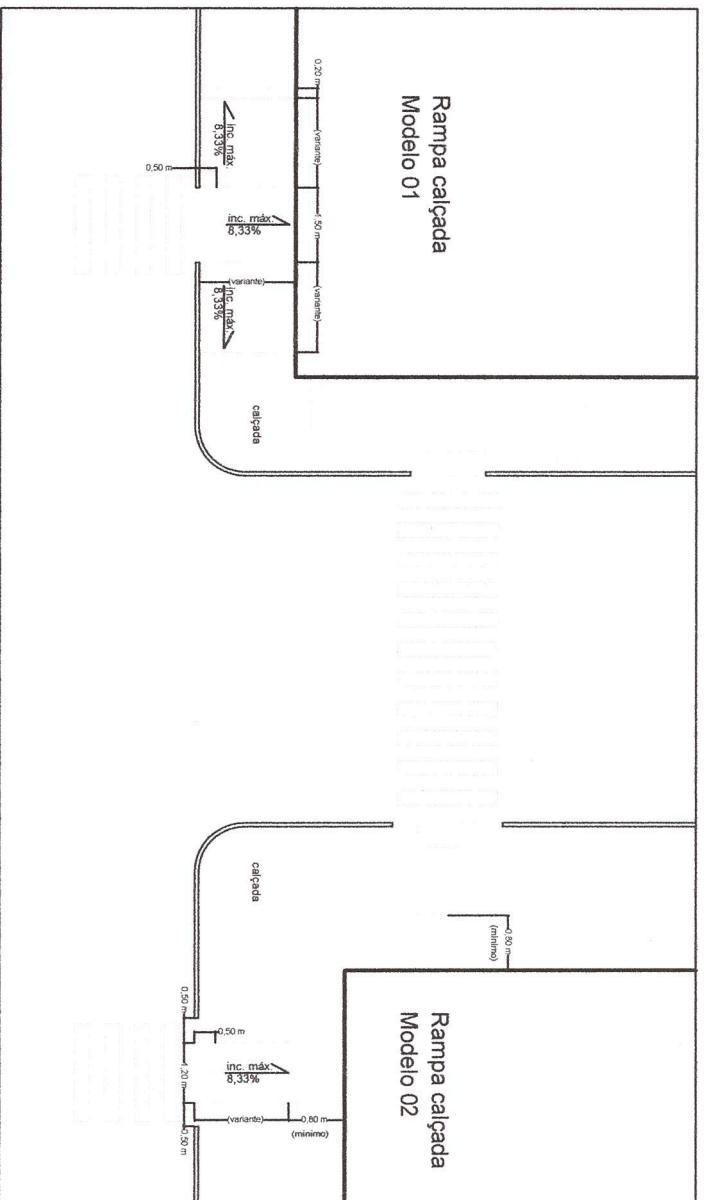
Prancha 03/03

Prancha 02/03



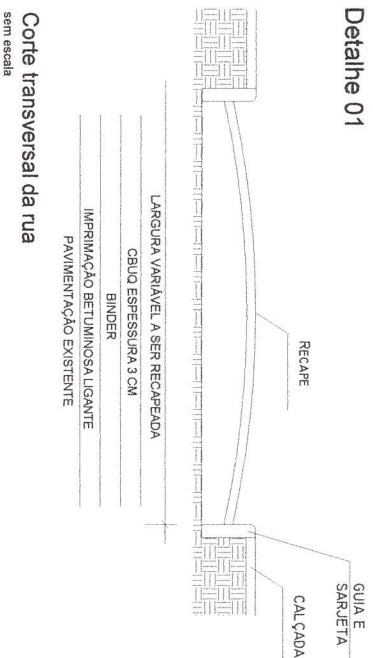
Planta de localização  
Sem esc.

	comp.	larg.	área
VILA VELHA/CENTRO			
RUA ZICO LEONEL	94,10	7,30	686,93
RUA OSVALDO LUCARELLI	103,60	8,20	849,52
RUA ANTONIO VIEIRA ROCHA	101,00	7,90	797,90
RUA JOSÉ CASIMIRO	101,00	7,90	797,90
RUA MÁRIO MONTEIRO DE FRANÇA	103,60	8,80	911,68
RUA PADRE JOSÉ TROMBI	36,80	7,20	264,96
RUA ARTUR DE ANDRADE	100,70	8,10	815,67
RUA GERMANO DE OLIVEIRA	72,00	9,00	648,00
VILA NOVA			
BENJAMIN CONSTANT	comp.	larg.	área
	102,80	7,70	791,56
VILA NOSSA SENHORA DE FÁTIMA			
RUA SÃO FRANCISCO DE ASSIS	comp.	larg.	área
	125,00	9,50	1.187,50
RUA SANTO ONOFRE	33,00	8,00	264,00
PARQUE DAS FLORES			
	comp.	larg.	área
	215,40	5,70	1.227,78
RUA HORTÊNCIA			
	comp.	larg.	área
	215,40	5,70	1.227,78
TOTAL GERAL			9.243,40



Modelos de rampa de acessibilidade - atentar o tamanho da calçada para o modelo correto

Detalhe 01



FATURA

PROJETO RECAPEAMENTO

Assunto: RECAPEAMENTO  
Local: Localização das Ruas

Data: DEZ / 2021  
Área: 9.243,40 m²

RRT: 10810485R03  
Município: FATURA-SP

Prefeito: LUCIANO PEREIRA  
Arquiteta e Urbanista: MÉRICA CRISTINA CALEGARI

Folha:

01/05



# PROJETO RECAPEAMENTO

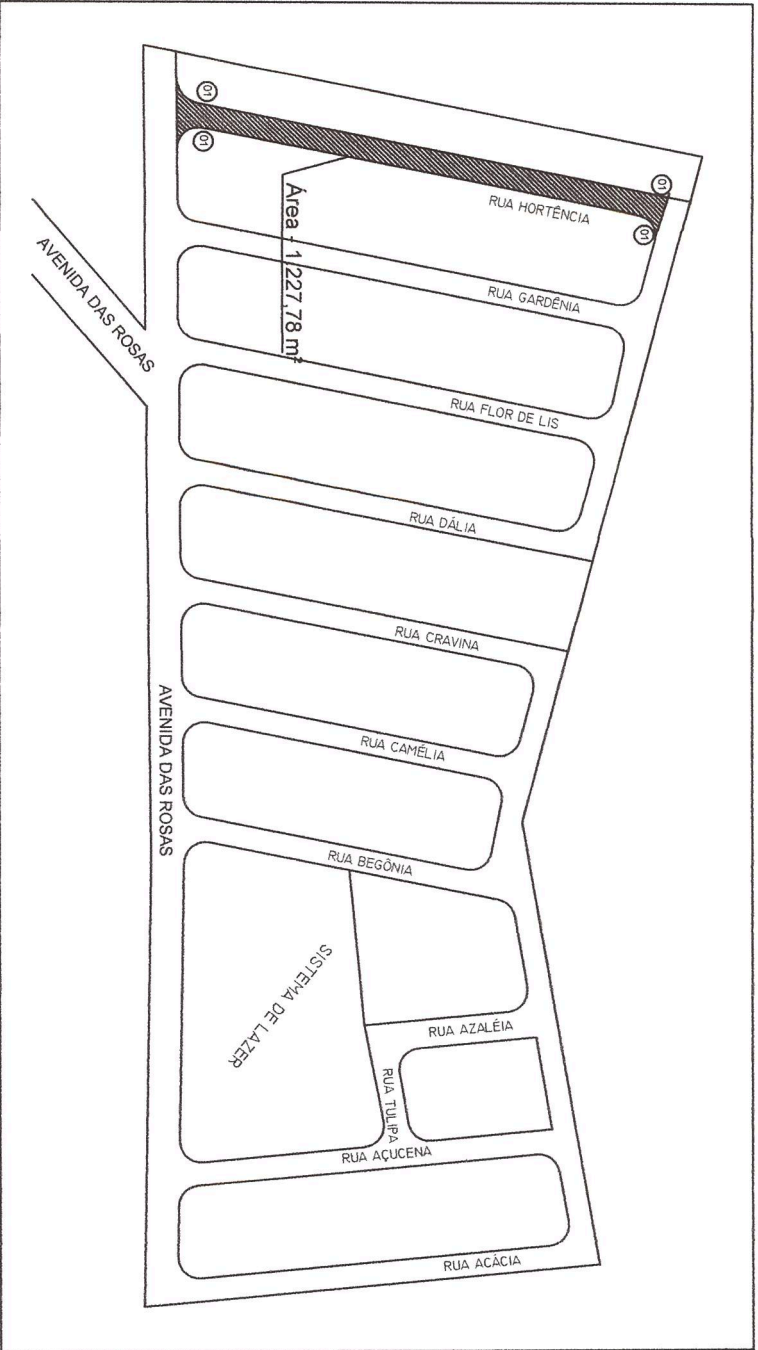
Assunto: RECAPEAMENTO  
Local: DIVERSAS RUAS

Data: DEZ / 2021  
Planos: BARRIOS: PARQUE DAS FLORES E VILA NOSSA S DE FÁTIMA

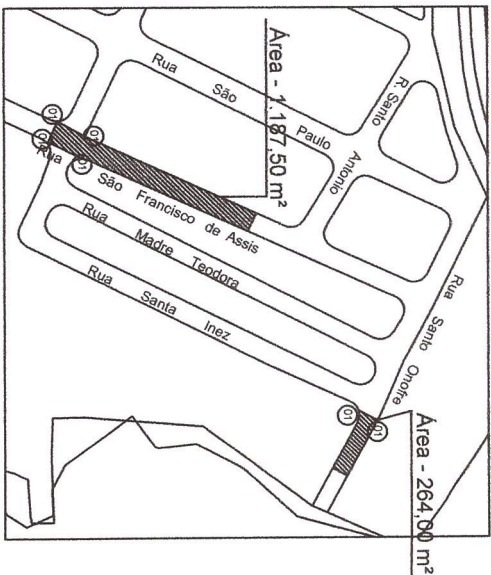
RRT: 10810485R03  
Município: FARTURA-SP

Projeto: LUCIANO PERES  
Arquiteta e Urbanista: MÉRICA CRISTINA CALEGARI

Folha: 02/05



Planta de localização - Bairro: Parque da Flores  
Sem esc.



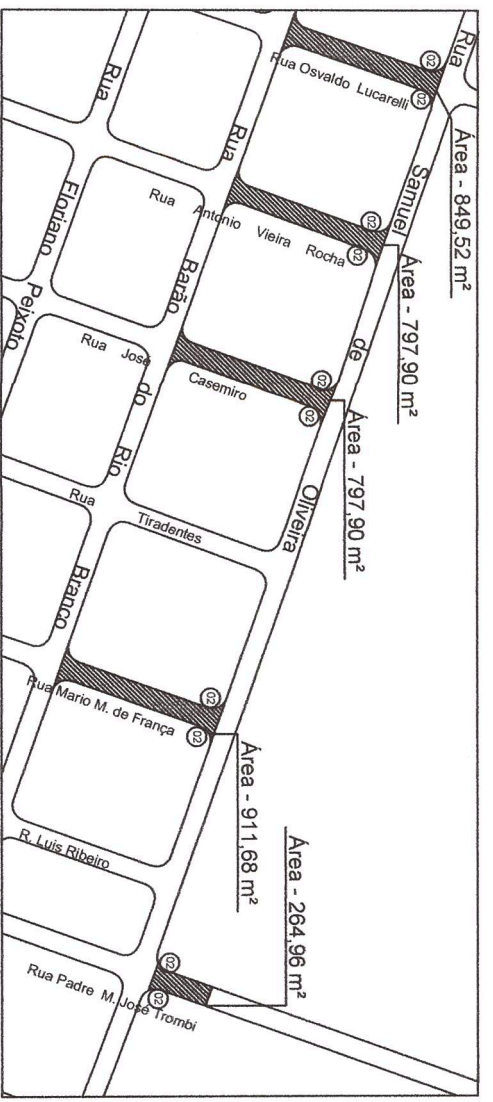
Planta de localização - Bairro Vila Nossa Senhora de Fátima  
Sem esc.

	comp.	larg.	área
VILA NOSSA SENHORA DE FÁTIMA			
RUA SÃO FRANCISCO DE ASSIS	125,00	9,50	1.187,50
RUA SANTO ONOFRE	33,00	8,00	264,00
PARQUE DAS FLORES			1.451,50
RUA HORTÊNCIA	215,40	5,70	1.227,78

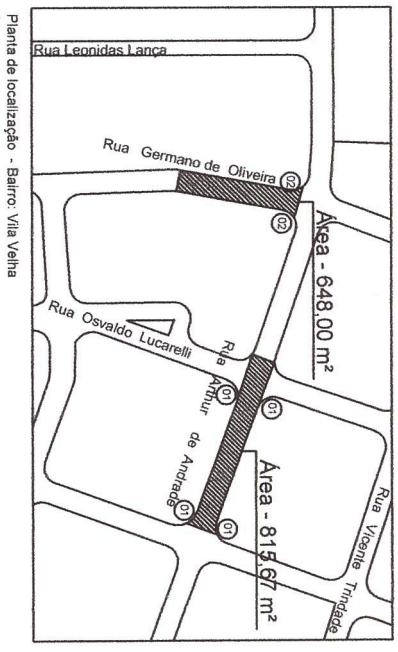
Legenda - atentar ao desenho na folha 01/05

- Rampa calçada
- 01 Modelo 01
- 02 Modelo 02





Planta de localização - Bairros: Vila Velha e Centro  
Sem esc.

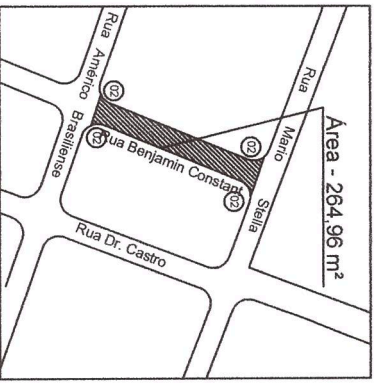


Planta de localização - Bairro: Vila Velha  
Sem esc.

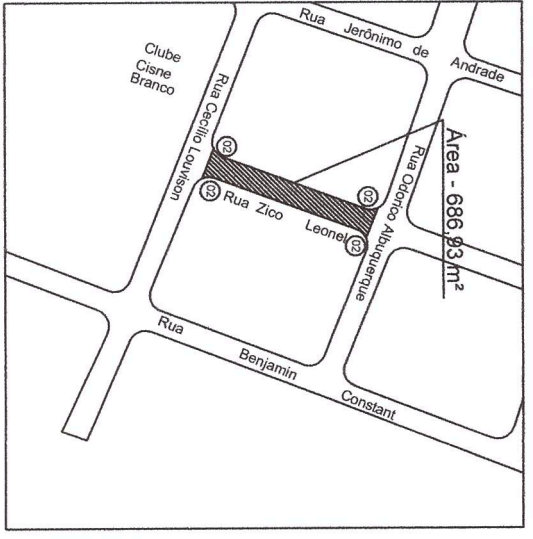
Legenda - atentar ao desenho na folha 01/05

- Ⓜ Rampa calçada
- Ⓜ Modelo 01
- Ⓜ Modelo 02

VILA VELHA/CENTRO	comp.	larg.	área
RUA ZICO LEONEL	94,10	7,30	686,93
RUA OSVALDO LUCARELLI	103,60	8,20	849,52
RUA ANTONIO VIEIRA ROCHA	101,00	7,90	797,90
RUA JOSÉ CASIMIRO	101,00	7,90	797,90
RUA MARIO MONTEIRO DE FRANÇA	103,60	8,80	911,68
RUA PADRE JOSÉ TROMBI	36,80	7,20	264,96
RUA ARTUR DE ANDRADE	100,70	8,10	815,67
RUA GERMANO DE OLIVEIRA	72,00	9,00	648,00
VILA NOVA	comp.	larg.	área
BENJAMIN CONSTANT	102,80	7,70	791,56
			791,56



Planta de localização - Bairro: Centro  
Sem esc.



Planta de localização - Bairro: Centro  
Sem esc.



# PROJETO RECAPEAMENTO

Assunto: RECAPEAMENTO  
Local: DIVERSAS RUAS

Data: DEZ / 2021  
Planta: BAIRROS: VILA VELHA, CENTRO E VILA NOVA

RRT: 10810485R03  
Município: FARTURA-SP

Projeto: LUCIANO PERES  
Arquiteta e Urbanista: MÉRICA CRISTINA CALEGARI

Folha: 03/05



# PROJETO RECAPEAMENTO

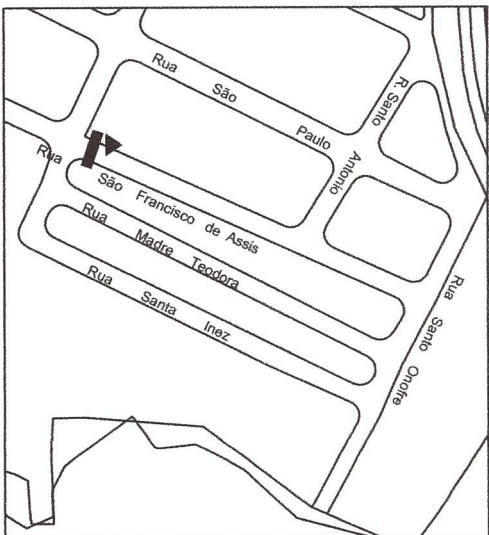
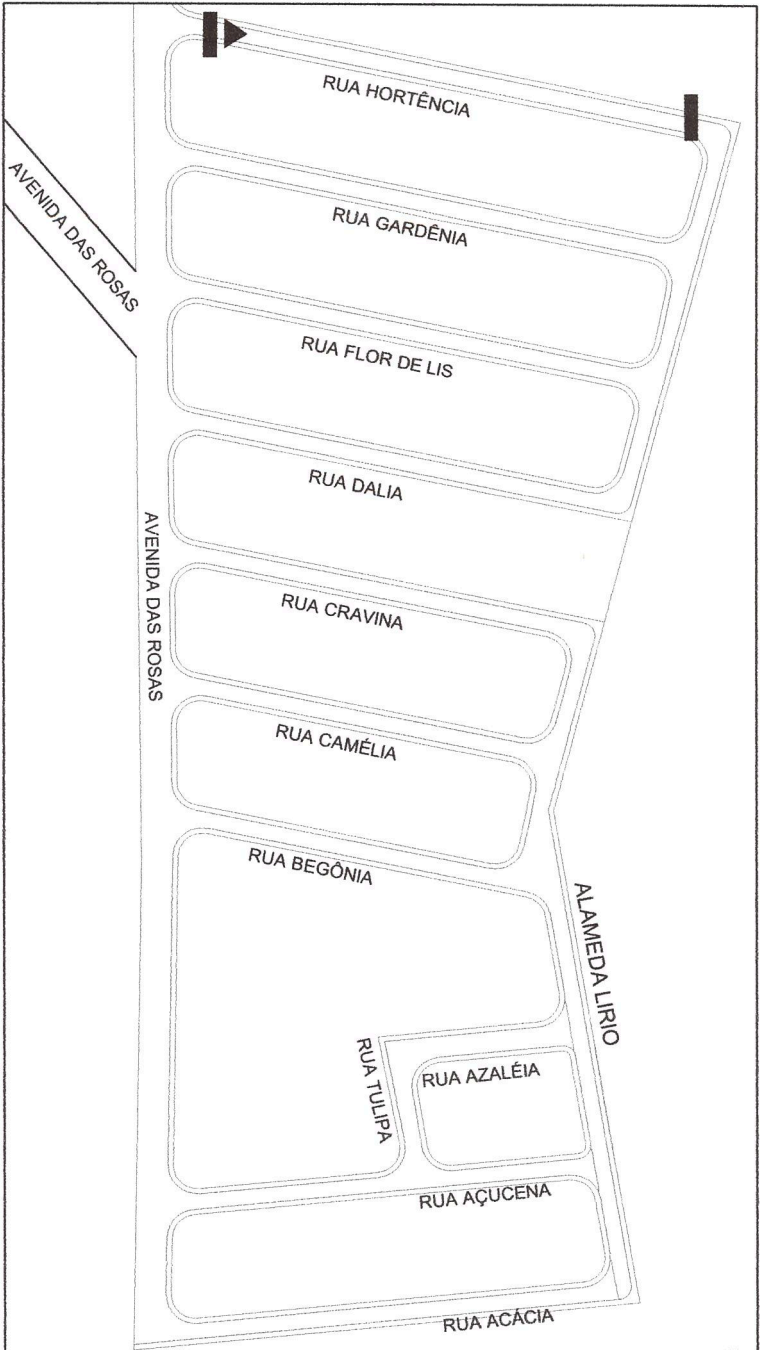
Assunto: SINALIZAÇÃO  
Local: DIVERSAS RUAS

Data: DEZ / 2021  
Plano: BARRIOS: PARQUE DAS FLORES E VILA NOSSA S. DE FÁTIMA

RRT: 10810485R03  
Município: FARTURA-SP

Projeto: LUCIANO PERES  
Arquiteta e Urbanista: MÉRICA CRISTINA CALEGARI

Fólio: 04/05



## Legenda

- FAIXA PEDESTRE CHÃO
- PARE PINTADO NO CHÃO
- PARE CHÃO



# PROJETO RECAPEAMENTO




Assunto: **SINALIZAÇÃO**  
 Local: **DIVERSAS RUAS**

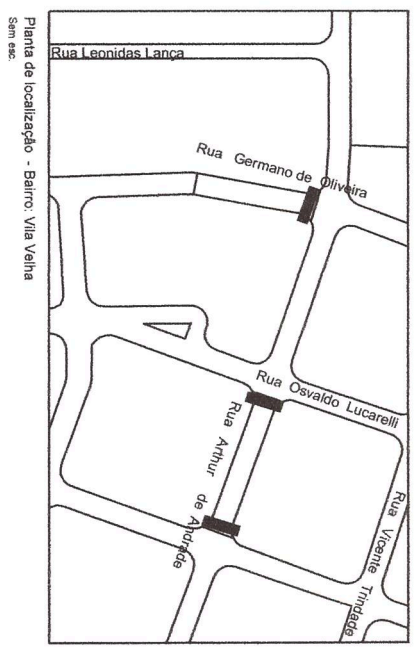
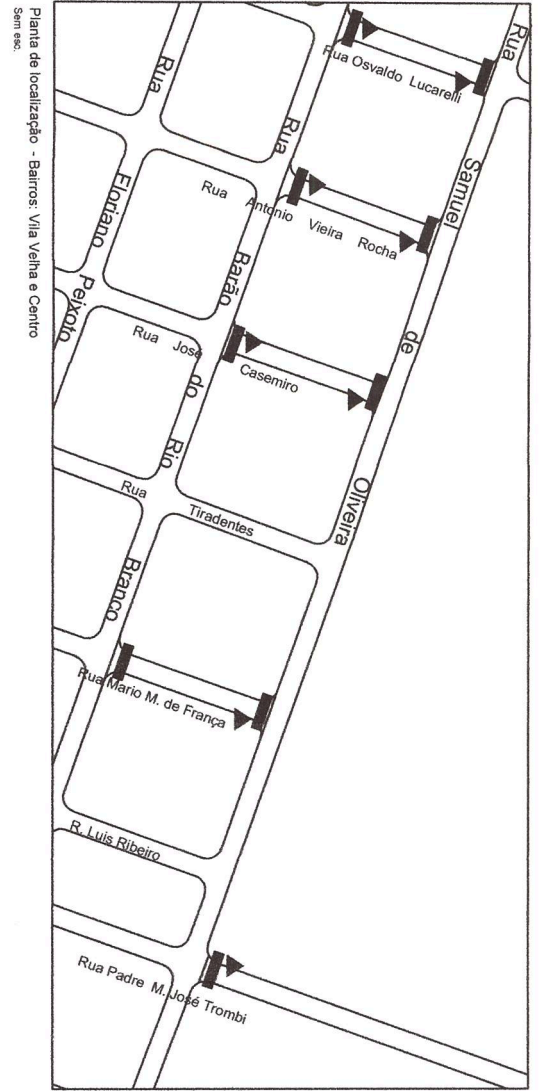
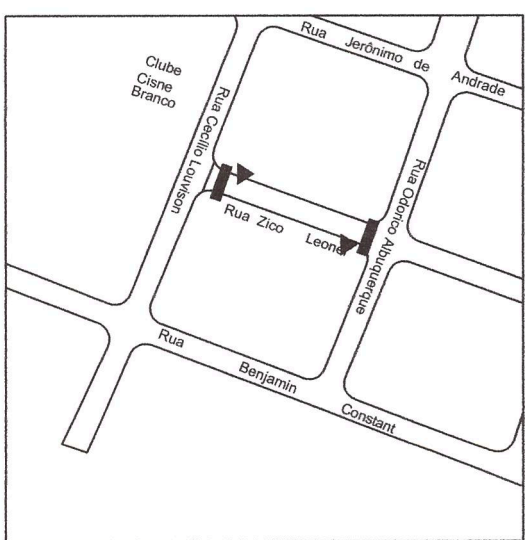
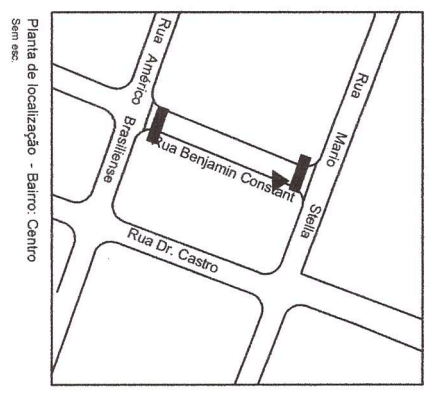
Data: **DEZ / 2021**  
 Bairro: **BAIROS: VILA VELHA, CENTRO E VILA NOVA**

RETI: **10810485R03**  
 Município: **FARTURA-SP**

Arquiteta e Urbanista: **MÉRCIA CRISTINA CALEGARI**  
 Folha: **05/05**

## Legenda

-  FAIXA PEDESTRE CHÃO
-  PARE PINTADO NO CHÃO
-  PARE CHÃO



Projeto: **LUCIANO PERES**  
 Assinatura: 